

Les moulins du Barthos



Randonnée n°1066260

Une randonnée proposée par [daniel.matignon](#)

Randonnée dans le Sud Gironde, avec une succession de paysages ruraux typiques : anciennes fermes avec des séchoirs à tabac, forêt des Landes de Gascogne et anciens moulins. Le cheminement s'effectue en suivant les balisages départementaux Jaune ou Vert, à travers petites routes tranquilles et chemins forestiers.

À ne pas faire durant la période de chasse à la palombe (début octobre - 15 novembre).

Durée :	3h20	Difficulté :	Facile
Distance :	11.44km	Retour point de départ :	Oui
Dénivelé positif :	20m	Activité :	A pied
Dénivelé négatif :	20m		
Point haut :	132m	Commune :	Marions (33690)
Point bas :	96m		

Description

Parking devant la mairie de Marions.

Balisage Vert

(D/A) Dos à la mairie, suivre à droite la route vers l'Ouest. Passer devant l'église et le cimetière. Poursuivre jusqu'à l'intersection avec la D655E2. Traverser **avec prudence**, prendre le chemin en face. À main droite des prairies, à gauche un bois. Laisser un chemin à gauche.

Balisage Jaune

(1) Arriver à une ferme (Bargasse), laisser le chemin à gauche avec le balisage Vert, et continuer tout droit avec le balisage Jaune. Le chemin tourne à 90° à droite, puis ensuite à gauche. Le suivre sans se préoccuper des départs à droite. Rejoindre bientôt une petite route bitumée qui va mener à Lavazan.

(2) Traverser la D124 **prudence**, prendre la route en face (balisage Jaune + Vert).

Balisage Vert

À l'intersection suivante, prendre à droite (laisser le balisage Jaune). Au lieu dit Castagnet, la route devient un chemin. Il tourne à droite et à l'intersection suivante, prendre à gauche. Passer devant Prie, aboutir à une route bitumée.

(3) La prendre à gauche. Passer devant Pater, rester sur la route jusqu'à l'intersection pour retrouver le balisage Jaune.

Balisage Jaune

(4) Prendre à droite. À Ferrand, la route se divise en deux, laisser la branche de droite, et arriver en forêt. Suivre le chemin principal sans se préoccuper de deux départs à gauche. À l'intersection suivante, prendre à gauche, pour aboutir à une petite route. La traverser et poursuivre en face. Le chemin croise une autre route.

(5) Prendre à gauche. Arriver à l'intersection avec la D124, tourner à droite (**attention à la visibilité dans les virages !**), aller jusqu'au Moulin de Musset (en creux à gauche).

(6) Poursuivre sur la D124 sur environ 200m, et prendre un chemin à gauche avec un panneau indiquant "vieux cimetière de Musset". Quitter le balisage Jaune.

Le chemin est parallèle au Barthos, le suivre vers l'Est.

(7) Au premier carrefour (4 chemins), prendre à gauche, puis à droite. Le chemin traverse une palombière : ne pas sortir du chemin et respecter le lieu qui est privé. Arriver à une route bitumée.

Balisage Vert

Points de passages

- D/A Mairie de Marions**
N 44.383824° / O 0.089951° - alt. 115m - km 0
- 1 Bargasse**
N 44.38413° / O 0.102182° - alt. 115m - km 1.04
- 2 Lavazan**
N 44.392266° / O 0.110368° - alt. 118m - km 2.39
- 3 À gauche sur la route bitumée**
N 44.395688° / O 0.124729° - alt. 132m - km 3.73
- 4 Cayre**
N 44.390175° / O 0.122645° - alt. 119m - km 4.45
- 5 À gauche**
N 44.376077° / O 0.121715° - alt. 107m - km 6.29
- 6 Moulin de Musset**
N 44.371806° / O 0.117866° - alt. 96m - km 7.32
- 7 Carrefour de 4 chemins**
N 44.369579° / O 0.112809° - alt. 101m - km 7.98
- 8 Moulin des Monges**
N 44.371867° / O 0.10213° - alt. 102m - km 9.13
- D/A Mairie de Marions**
N 44.383808° / O 0.08986° - alt. 115m - km 11.44

Prendre à gauche, pour rejoindre le Moulin des Monges.

(8) Profiter de la beauté du lieu, et poursuivre sur la route pendant environ 400m puis prendre le chemin à droite.

Balisage Jaune + Vert

Ignorer les départs à droite, rejoindre une route bitumée, prendre à gauche. Suivre cette route pendant 800m jusqu'aux containers de collecte du verre. Tourner à gauche pour rejoindre le point de départ (**D/A**).

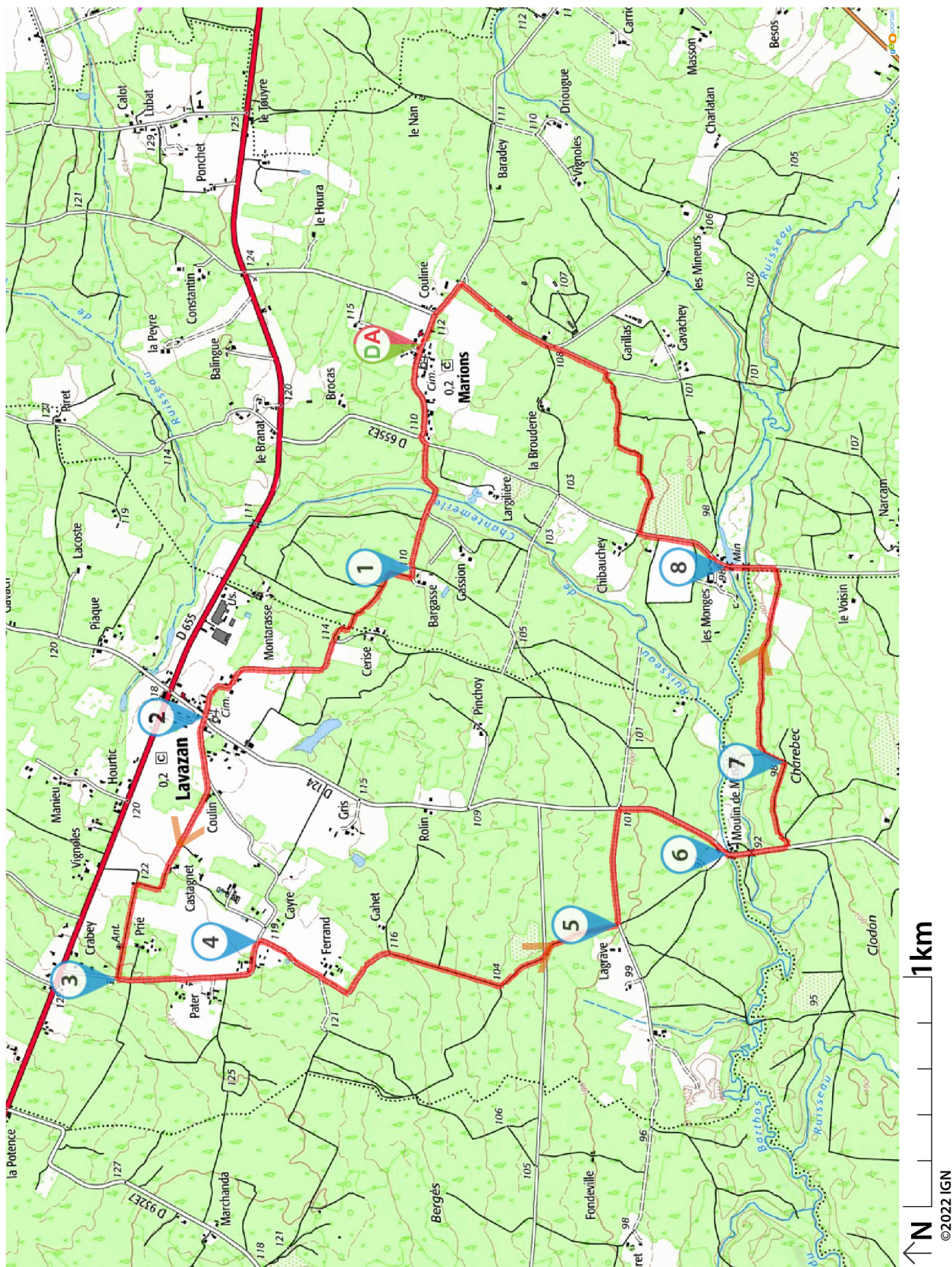
Informations pratiques

Chemins sans difficulté.

Points d'eau disponibles dans les cimetières de Marions et Lavazan.

Donnez-nous votre avis sur : <https://www.visorando.com/randonnee-les-moulins-du-barthos/>

Téléchargez l'application Visorando pour suivre cette randonnée



Visorando et l'auteur de cette fiche ne pourront pas être tenus responsables en cas d'accident survenu sur ce circuit.

Préparation de sa randonnée



BIEN CHOISIR SA RANDONNÉE

en fonction de sa durée, et de sa difficulté, en fonction de ses compétences et de sa condition physique.



CONSULTER LA MÉTÉO

et se renseigner sur les particularités du site : neige, température, horaires et coefficient des marées, vent, risque d'incendie...



S'ÉQUIPER EN CONSÉQUENCE

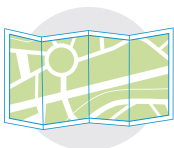
équipement particulier, moyen d'alerte, trousse à pharmacie, vêtements... et prendre de quoi boire et s'alimenter.



PRÉVENIR

au moins une personne du projet de randonnée.

Comportement pendant la randonnée



RESTER SUR LES SENTIERS

(sauf cas exceptionnel).




RESPECTER

les cultures et les prairies, ne pas cueillir ou ramasser les fruits.



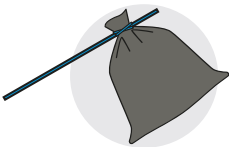
RESPECTER LES INTERDICTIONS

propres au site : ne pas cueillir, ne pas faire de feu, ne pas camper...



REFERMER

les clôtures et barrières après les avoir ouvertes, demeurer prudent en cas de troupeau et s'en écarter.



RAMENER SES DÉCHETS

ne pas laisser de traces de son passage.



ÊTRE DISCRET

respectueux et courtois vis à vis des autres usagers.



GARDER LA MAÎTRISE DE SON CHIEN

le tenir attaché, l'avoir auprès de soi à chaque croisement d'autres usagers, pouvoir le rappeler à tout moment. Randonner avec son chien est à proscrire en présence de troupeaux.



LA NATURE EST UN MILIEU VIVANT

qui évolue avec le temps, randonner c'est partir à l'aventure avec les risques qui y sont liés. Savoir renoncer et faire demi-tour est aussi un geste responsable.

Qu'il soit privé ou public, vous randonnez toujours sur un terrain ne vous appartenant pas, particulièrement s'il est privé, les propriétaires autorisent (généreusement, gracieusement ou aimablement) le passage.

Merci de ne pas poursuivre en justice en cas d'accident ceux chez qui vous randonnez au risque de se voir interdire ce loisir; mais vous pouvez signaler tout risque rencontré.